

## 登記制度創造プロジェクト

# 岡山城 調査・測量

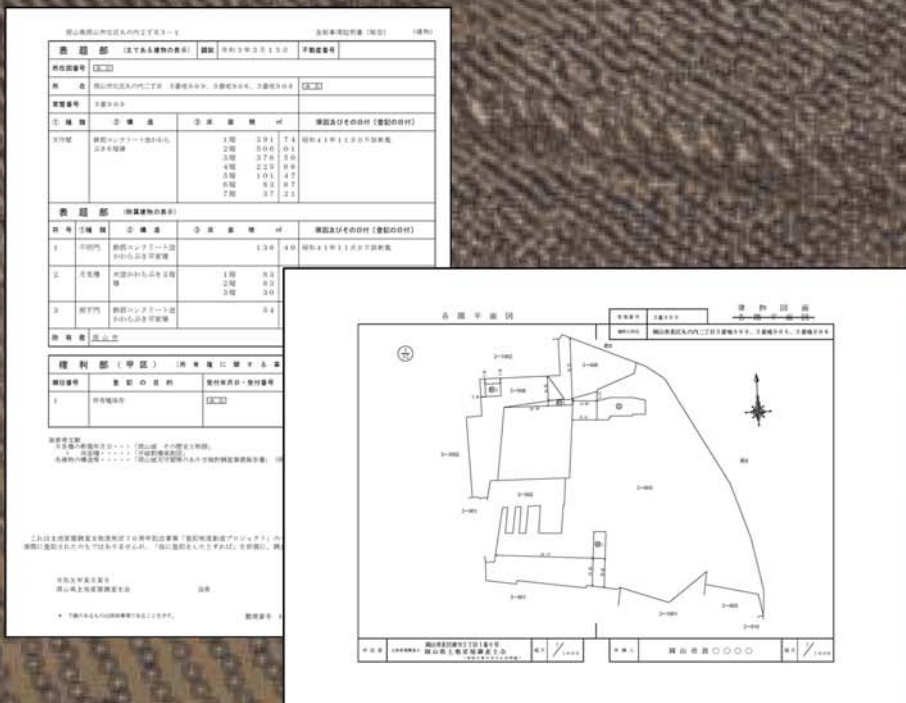
土地家屋調査士制度は制定70周年を迎え、全国の土地家屋調査士会では記念事業として「登記制度創造プロジェクト」が実施されております。岡山県土地家屋調査士会では、岡山県のランドマークである岡山城を一般の建物のように不動産登記したとしたらどうなるのか？をテーマに「岡山城 調査・測量」事業を行いました。

通常の登記される建物とは比べ物にならない規模の岡山城ですので、その全容を把握するために土地測量用の機器(トータルステーション)だけでなく、ドローンによる空撮も活用しております。この度は、本事業の成果である「仮想登記情報」及び「ドローン空撮による3次元データ」を公開いたしました。

トップページの「登記された岡山城？」ボタンをクリックすると、不動産登記した場合を想定した岡山城の「登記情報」と「建物図面」のイメージが表示されます。

トップページの「岡山城を3Dで体験！」ボタンをクリックすると、3次元データ化した岡山城をお好きな位置・角度から眺めることができます。

※初回起動の際、表示されるまでに時間がかかる場合があります。



岡山県岡山市民会館の2次元データ 登録事項証明書 (複製) (簿別)

登記部 (注: 登記簿の区分)	簿別	簿別コード	簿別番号
登記部	EN		
簿別	岡山県民会館の2次元データ	30000000	30000000
簿別番号	30000000		

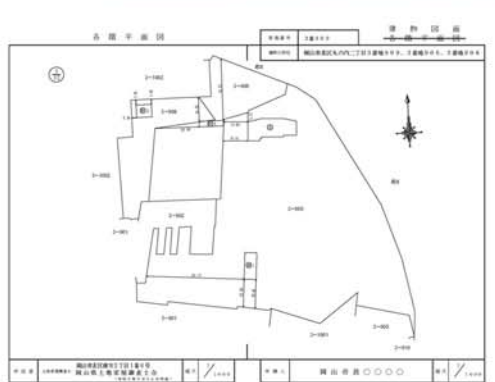
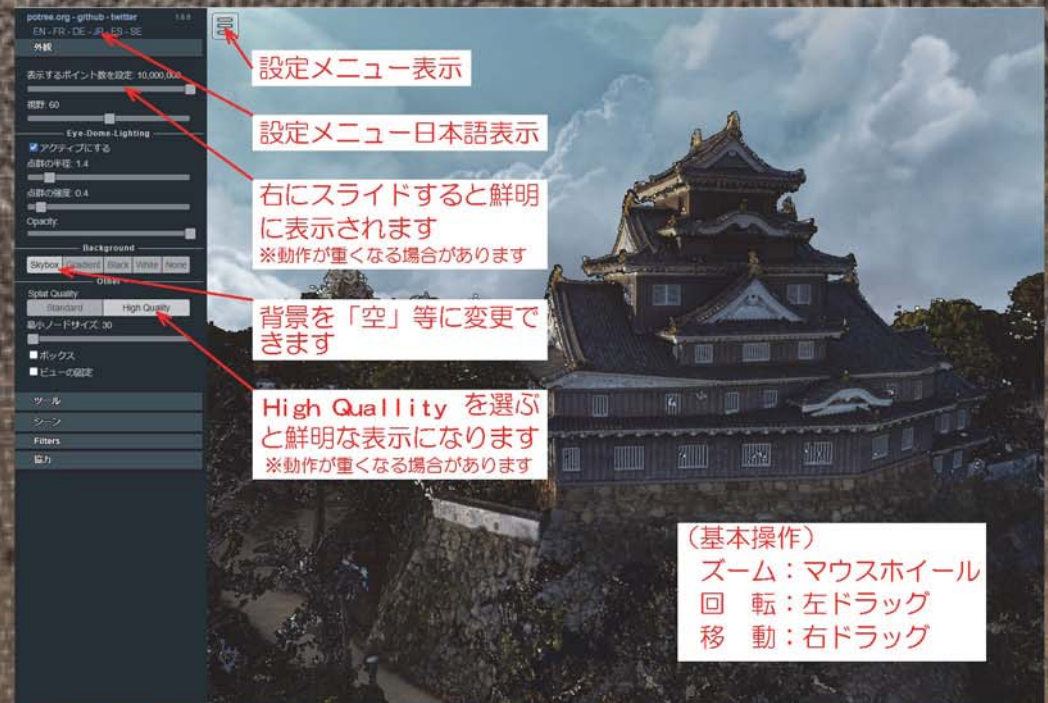
登記部 (複製簿別区分)

簿別	簿別	簿別	簿別
1	岡山県民会館の2次元データ	3000	3000
2	岡山県民会館の2次元データ	3000	3000
3	岡山県民会館の2次元データ	3000	3000

権利部 (簿別)

簿別	簿別	簿別	簿別
1	岡山県民会館の2次元データ	3000	3000

全館平面図

設定メニュー表示

設定メニュー日本語表示

右にスライドすると鮮明に表示されます  
※動作が重くなる場合があります

背景を「空」等に変更できます

High Quality を選ぶと鮮明な表示になります  
※動作が重くなる場合があります

(基本操作)  
ズーム: マウスホイール  
回転: 左ドラッグ  
移動: 右ドラッグ